

Филиал публично-правовой компании "Роскадастр" по Московской области

полное наименование органа регистрации прав

Выписка из Единого государственного реестра недвижимости об объекте недвижимости

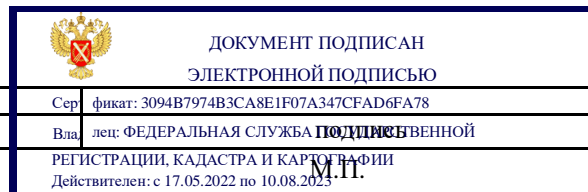
Сведения о характеристиках объекта недвижимости

На основании запроса от 21.06.2023, поступившего на рассмотрение 21.06.2023, сообщаем, что согласно записям Единого государственного реестра недвижимости:

Раздел 1 Лист 1

Земельный участок			
Лист № 1 раздела 1	Всего листов раздела 1	Всего разделов: 4	Всего листов выписки: 5
21.06.2023г. № КУВИ-001/2023-143447795			
Кадастровый номер:	50:31:0012601:1808		
Номер кадастрового квартала:	50:31:0012601		
Дата присвоения кадастрового номера:	13.06.2023		

Ранее присвоенный государственный учетный номер:	данные отсутствуют
Местоположение:	Московская область, р-н Чеховский, д Пешково, Российская Федерация
Площадь:	1012 +/- 8
Кадастровая стоимость, руб.:	780636.56
Кадастровые номера расположенных в пределах земельного участка объектов недвижимости:	данные отсутствуют
Кадастровые номера объектов недвижимости, из которых образован объект недвижимости:	данные отсутствуют
Кадастровые номера образованных объектов недвижимости:	данные отсутствуют
Категория земель:	Земли населенных пунктов
Виды разрешенного использования:	для ведения личного подсобного хозяйства (приусадебный земельный участок)
Сведения о кадастровом инженере:	образованием земельного участка из земель, находящихся в государственной или муниципальной собственности, расположенного Российская Федерация, Московская область, Чеховский р-н, Пешково д
Сведения о лесах, водных объектах и об иных природных объектах, расположенных в пределах земельного участка:	данные отсутствуют
Сведения о том, что земельный участок полностью расположен в границах зоны с особыми условиями использования территории, территории объекта культурного наследия, публичного сервитута:	данные отсутствуют
Сведения о том, что земельный участок расположен в границах особой экономической зоны, территории опережающего социально-экономического развития, зоны территориального развития в Российской Федерации, игровой зоны:	данные отсутствуют



полное наименование должности	Сертификат: 3094В7974ВЗСА8Е11F07А347CFAD6FA78	инициалы, фамилия
-------------------------------	---	-------------------

Владелец: ФЕДЕРАЛЬНАЯ СЛУЖБА ПО ТЕХНИЧЕСКОМУ РЕГУЛИРОВАНИЮ И КАРТОГРАФИИ
 РЕГИСТРАЦИИ, КАДАСТРА И КАРТОГРАФИИ
 Действителен: с 17.05.2022 по 10.08.2025
 М.П.

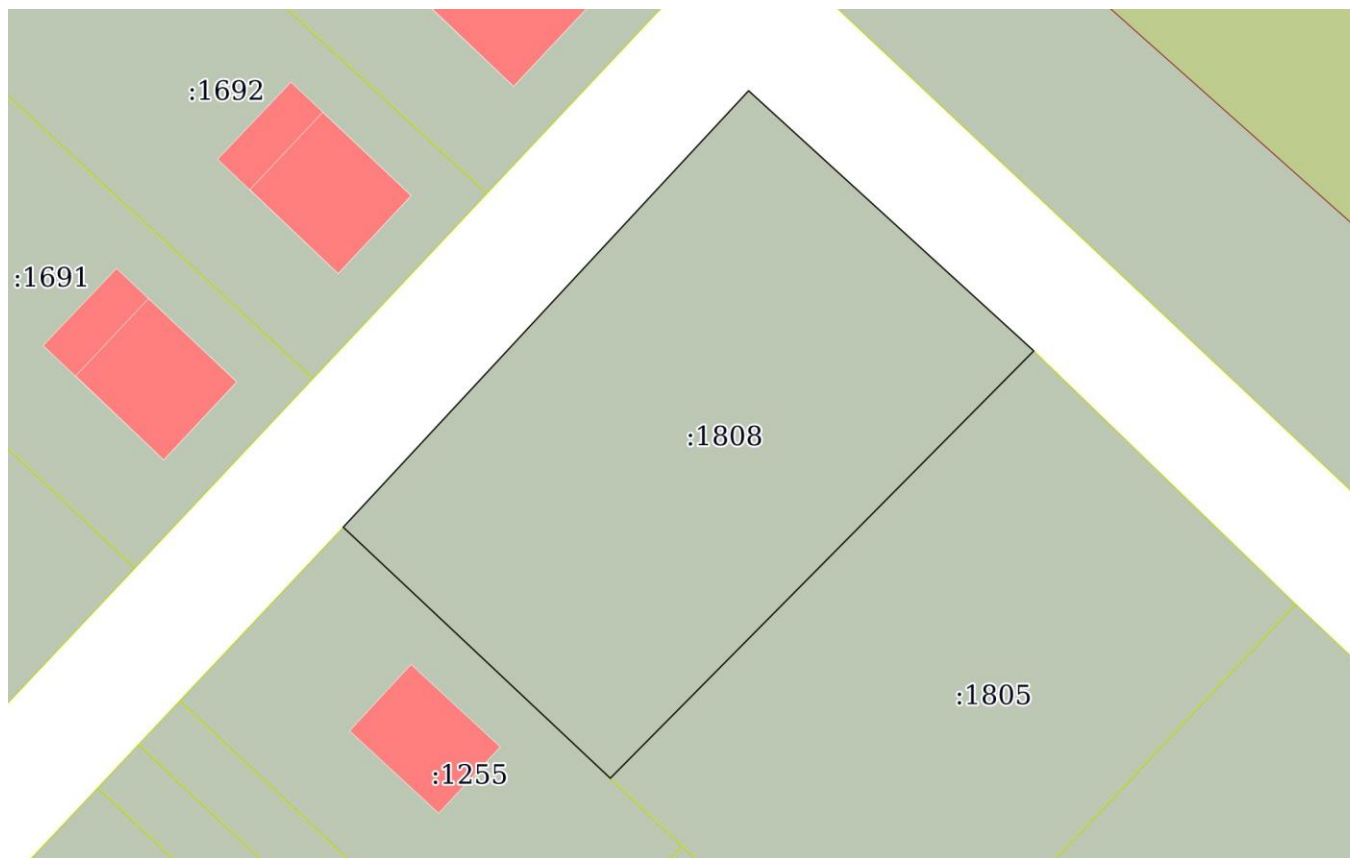
Земельный участок			
вид объекта недвижимости			
Лист № 2 раздела 1	Всего листов раздела 1: 2	Всего разделов: 4	Всего листов выписки: 5
21.06.2023г. № КУВИ-001/2023-143447795			
Кадастровый номер:	50:31:0012601:1808		
Сведения о том, что земельный участок расположен в границах особо охраняемой природной территории, охотничьих угодий, лесничеств:	данные отсутствуют		
Сведения о результатах проведения государственного земельного надзора:	данные отсутствуют		
Сведения о расположении земельного участка в границах территории, в отношении которой утвержден проект межевания территории:	данные отсутствуют		
Условный номер земельного участка:	данные отсутствуют		
Сведения о принятии акта и (или) заключении договора, предусматривающих предоставление в соответствии с земельным законодательством исполнительным органом государственной власти или органом местного самоуправления, находящегося в государственной или муниципальной собственности земельного участка для строительства наемного дома социального использования или наемного дома коммерческого использования:	данные отсутствуют		
Сведения о том, что земельный участок или земельные участки образованы на основании решения об изъятии земельного участка и (или) расположенного на нем объекта недвижимости для государственных или муниципальных нужд:	данные отсутствуют		
Сведения о том, что земельный участок образован из земель или земельного участка, государственная собственность на которые не разграничена:	данные отсутствуют		
Сведения о наличии земельного спора о местоположении границ земельных участков:	данные отсутствуют		
Статус записи об объекте недвижимости:	Сведения об объекте недвижимости имеют статус "актуальные"		
Особые отметки:	Сведения, необходимые для заполнения разделов: 2 - Сведения о зарегистрированных правах; 4 - Сведения о частях земельного участка, отсутствуют.		
Получатель выписки:	Ваганов Дмитрий Евгеньевич, действующий(ая) на основании документа "" УЗИК администрации ГО Чехов		

полное наименование должности	 ДОКУМЕНТ ПОДПИСАН ЭЛЕКТРОННОЙ ПОДПИСЬЮ	инициалы, фамилия
	Сер: фискал: 3094В7974ВЗСА8Е1F07A347CFAD6FA78 Вла: лсц: ФЕДЕРАЛЬНАЯ СЛУЖБА ПОДПИСЬНОЙ РЕГИСТРАЦИИ, КАДАСТРА И КАРТОГРАФИИ Действителен: с 17.05.2022 по 10.08.2025 М.П.	

Выписка из Единого государственного реестра недвижимости об объекте недвижимости
Описание местоположения земельного участка


Земельный участок			
вид объекта недвижимости			
Лист № 1 раздела 3	Всего листов раздела 3: 1	Всего разделов: 4	Всего листов выписки: 5
21.06.2023г. № КУВИ-001/2023-143447795			
Кадастровый номер:		50:31:0012601:1808	

План (чертеж, схема) земельного участка



Масштаб 1:500


Условные обозначения:

	 ДОКУМЕНТ ПОДПИСАН ЭЛЕКТРОННОЙ ПОДПИСЬЮ Сертификат: 3094В7974ВЗСА8Е1F07А347CFAD6FA78 Владелец: ФЕДЕРАЛЬНАЯ СЛУЖБА ПОДПИСИ РЕГИСТРАЦИИ, КАДАСТРА И КАРТОГРАФИИ Действителен: с 17.05.2022 по 10.08.2025 М.П.	
ПОЛНОЕ НАИМНОВАНИЕ ДОЛЖНОСТИ	ПОДПИСЬ	ИНИЦИАЛЫ, ФАМИЛИЯ

Выписка из Единого государственного реестра недвижимости об объекте недвижимости
Описание местоположения земельного участка

Земельный участок			
вид объекта недвижимости			
Лист № 1 раздела 3.1	Всего листов раздела 3.1: 1	Всего разделов: 4	Всего листов выписки: 5
21.06.2023г. № КУВИ-001/2023-143447795			
Кадастровый номер:	50:31:0012601:1808		

Описание местоположения границ земельного участка							
№ п/п	Номер точки		Дирекционный угол	Горизонтальное проложение, м	Описание закрепления на местности	Кадастровые номера смежных участков	Сведения об адресах правообладателей смежных земельных участков
	начальная	конечная					
1	2	3	4	5	6	7	8
1	1.1.1	1.1.2	132°23.0`	25.87	данные отсутствуют	данные отсутствуют	данные отсутствуют
2	1.1.2	1.1.3	224°43.7`	40.33	данные отсутствуют	50:31:0012601:1805	данные отсутствуют
3	1.1.3	1.1.4	313°14.1`	24.57	данные отсутствуют	50:31:0012601:1255	Адрес: 117012, Москва, ул. Пашкова, д. 117012
4	1.1.4	1.1.1	42°52.7`	39.93	данные отсутствуют	данные отсутствуют	данные отсутствуют



ДОКУМЕНТ ПОДПИСАН
ЭЛЕКТРОННОЙ ПОДПИСЬЮ

Сертификат: 3094B7974B3CA8E1F07A347CFAD6FA78


Владелец: ФЕДЕРАЛЬНАЯ СЛУЖБА ПОДПИСЕЙ
РЕГИСТРАЦИИ, КАДАСТРА И КАРТОГРАФИИ
М.П.
Действителен: с 17.05.2022 по 10.08.2025

ПОЛНОЕ НАИМЕНОВАНИЕ ДОЛЖНОСТИ	инициалы, фамилия
-------------------------------	-------------------

Выписка из Единого государственного реестра недвижимости об объекте недвижимости
Описание местоположения земельного участка

Земельный участок			
вид объекта недвижимости			
Лист № 1 раздела 3.2	Всего листов раздела 3.2: 1	Всего разделов: 4	Всего листов выписки: 5
21.06.2023г. № КУВИ-001/2023-143447795			
Кадастровый номер:		50:31:0012601:1808	

Сведения о характерных точках границы земельного участка				
Система координат МСК-50, зона 2				
Номер точки	Координаты, м		Описание закрепления на местности	Средняя квадратичная погрешность определения координат характерных точек границ земельного участка, м
	X	Y		
1	2	3	4	5
1	400503.04	2179503.6	-	0.07
2	400473.78	2179476.43	-	0.07
3	400456.95	2179494.33	-	0.07
4	400485.6	2179522.71	-	0.07
1	400503.04	2179503.6	-	0.07



ДОКУМЕНТ ПОДПИСАН
ЭЛЕКТРОННОЙ ПОДПИСЬЮ

Сер: фидат: 3094В7974В3СА8Е1F07А347СFAD6FА78

Вла: лел: ФЕДЕРАЛЬНАЯ СЛУЖБА ПОДПИСЬ

РЕГИСТРАЦИИ, КАДАСТРА И КАРТОГРАФИИ

М.П.

Действителен: с 17.05.2022 по 10.08.2025

полное наименование должности		инициалы, фамилия
-------------------------------	--	-------------------